



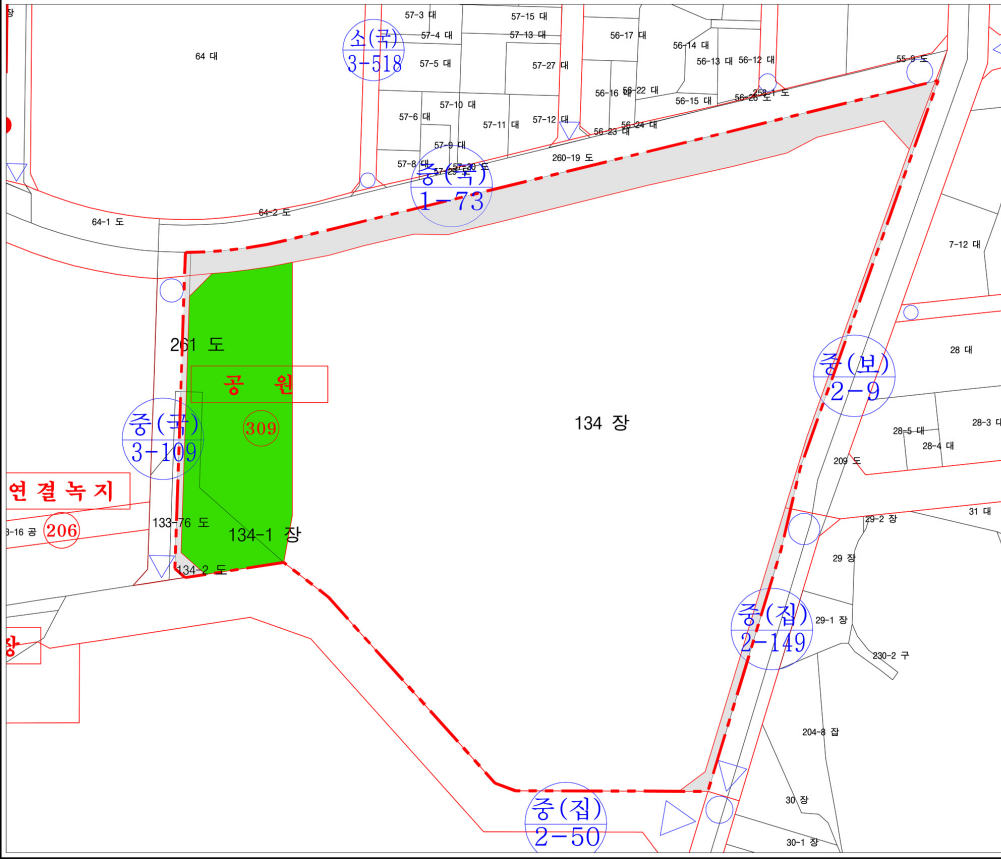


소사본동 134번지 일원
지구단위계획

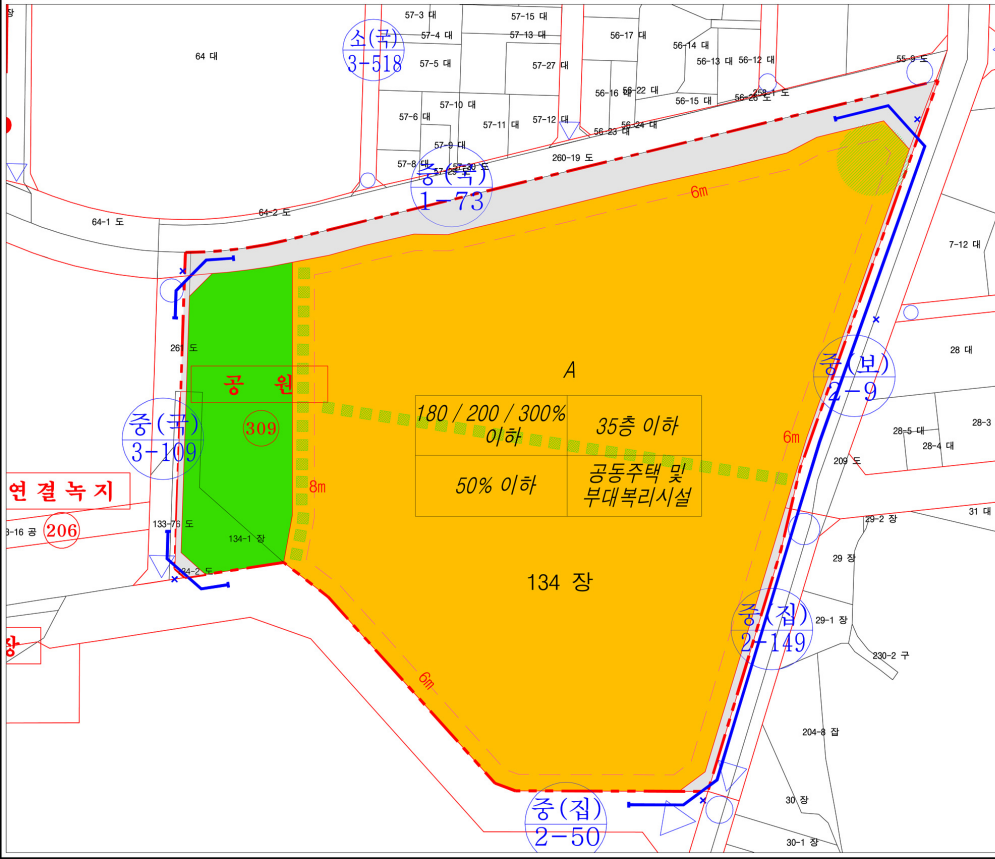
기반시설의 배치와 규모에 관한
도시관리계획 결정(변경)도

-  지구단위계획구역
-  도시계획시설
-  도시계획도로
-  공원



소사본동 134번지 일원 지구단위계획

획지 및 건축물 등에 관한 도시관리계획 결정도



- 지구단위계획구역
- 도시계획시설
- 공동주택
- 도로
- 공원
- 공개공지(지정)
- 건축한계선
- 공공보행통로
- 차량진출입금지구간

A

180 / 200 / 300% 이하	35층 이하
50% 이하	공동주택 및 부대복리시설

용적률	최고층수
건폐율	허용용도

